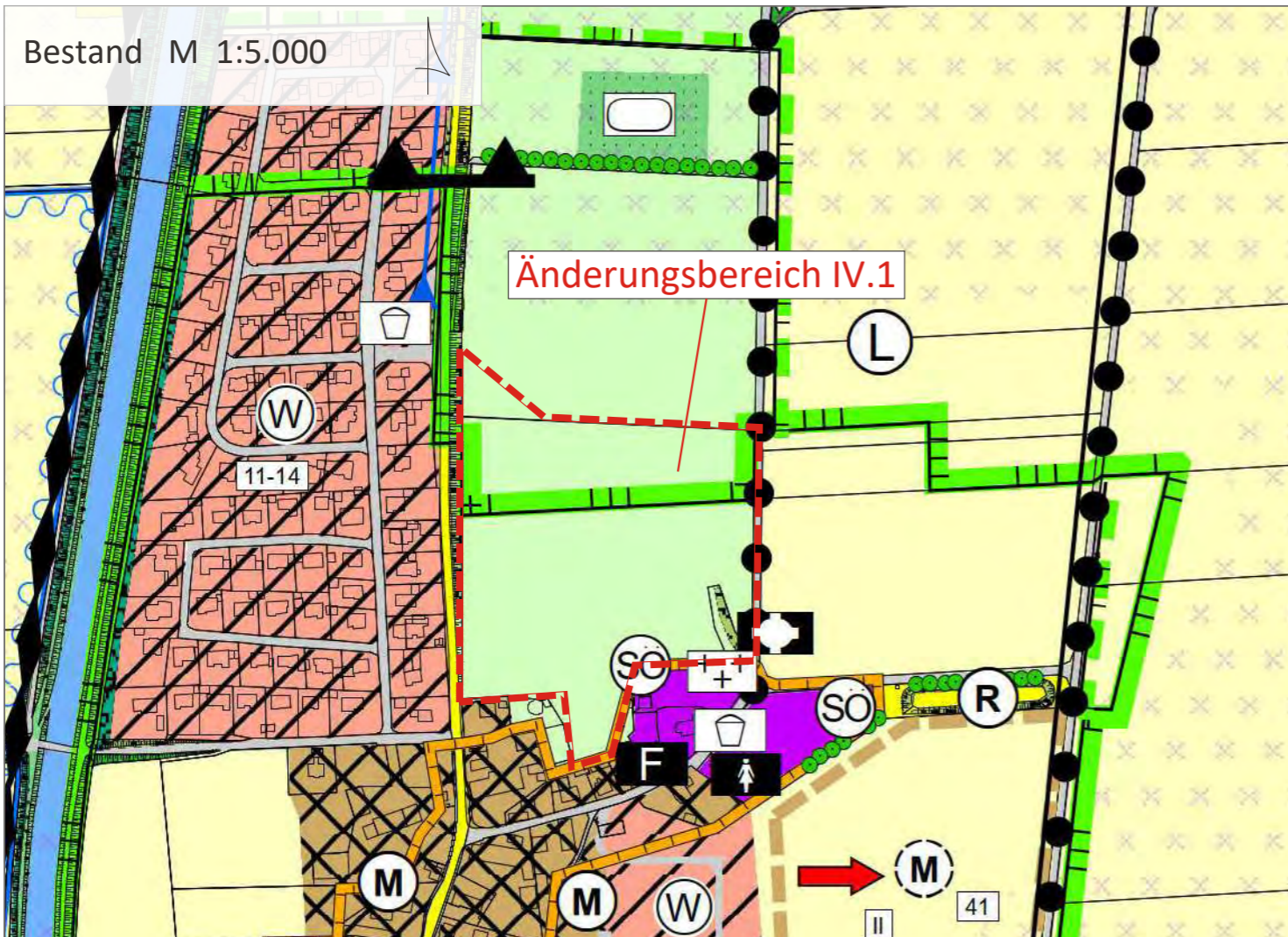





Bestand M 1:5.000



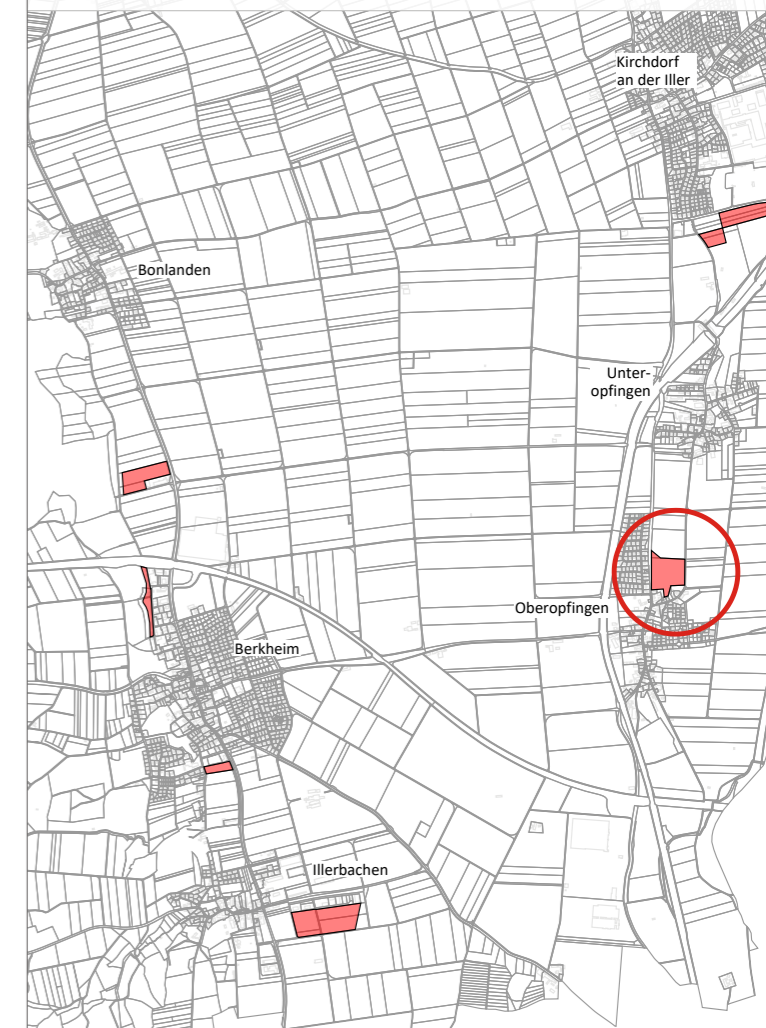
Derzeit gültiger Flächennutzungsplan (Bestand)

-  Grenze des Änderungsbereiches
-  Landwirtschaftlich genutzte Flächen (überwiegend Grünland)
-  Landschaftsschutzgebiet
-  Hecke
-  Radweg

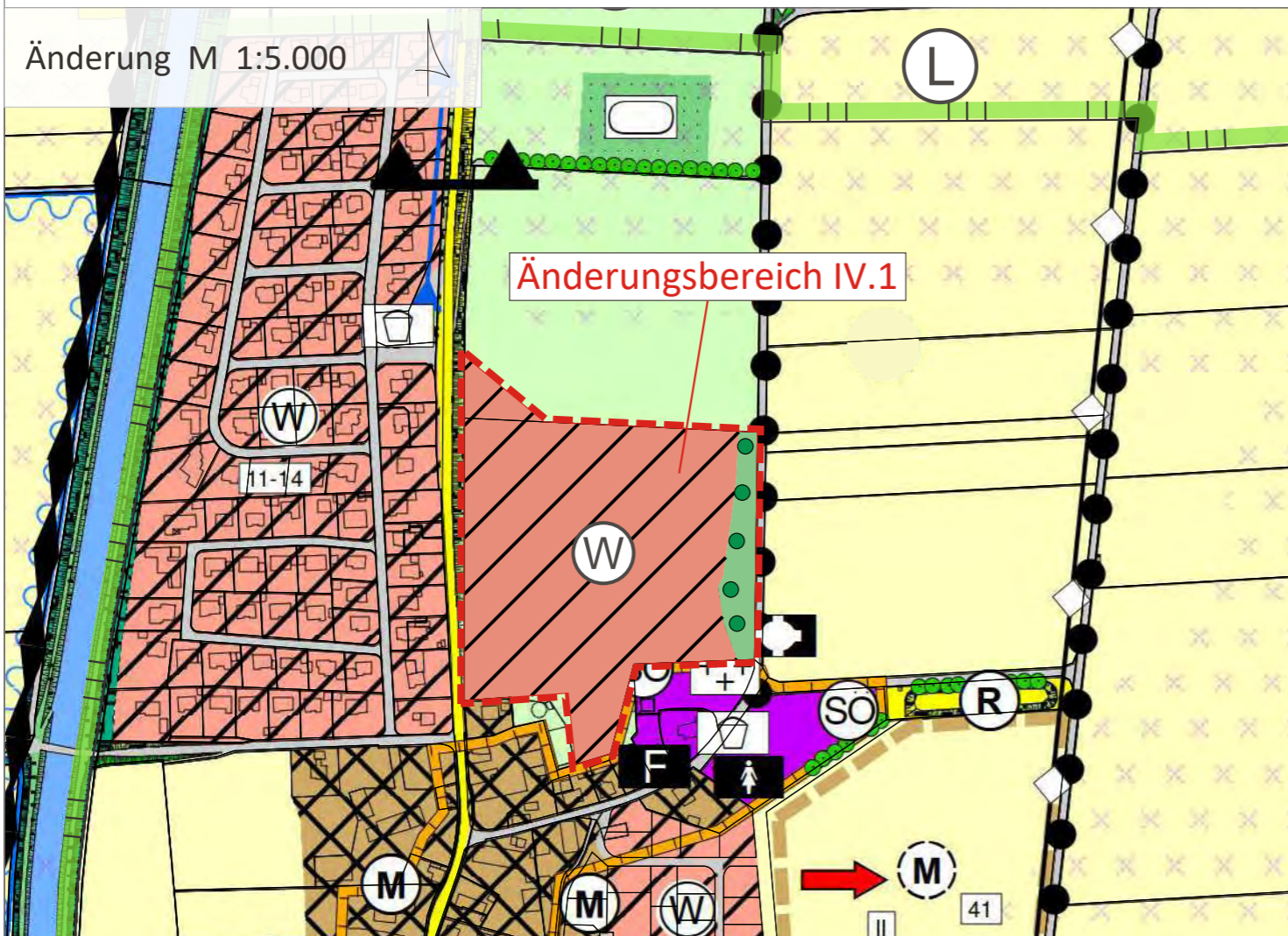
Änderung des Flächennutzungsplanes

-  Wohngebiet
-  Eingrünung
-  Landschaftsschutzgebiet Iller-Rottal

Übersichtslageplan M 1:50.000



Änderung M 1:5.000



Projekt / Bauvorhaben:

4. Änderung Fortschreibung III des Flächennutzungsplanes GVV Illertal

Planbezeichnung:

Änderung IV.1 - Gem. Kirchdorf
Wohngebiet W - Erweiterung nach Osten

Auftraggeber / Bauherr:

Gemeindeverwaltungsverband Illertal
Marktplatz 7
88453 Erolzheim

Maßstab:
1:5.000



Plandatum: 20.10.2022

Projekt Nr.: 6314

Bearbeiter/in: EOB/ADO



LARS consult Gesellschaft für Planung und Projektentwicklung mbH

Bahnhofstraße 22
D - 87700 Memmingen
Fon: +49 (0)8331 4904-0
Fax: +49 (0)8331 4904-20

Döllgaststraße 12
D - 86199 Augsburg
Fon: +49 (0)821 455459-0
Fax: +49 (0)821 455459-20

Urheberrechtlich geschützt!
© 2023 LARS consult GmbH

Email: info@lars-consult.de
Web: www.lars-consult.de

Blattgröße: 0.42m x 0.30 = 0.12 m2

Plot erstellt am: 27.03.2023